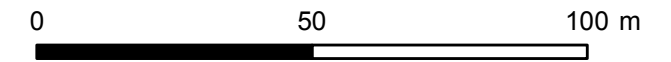





**PARCELNÍ SITUACE
PŘÍRODNÍ PAMÁTKA UPOLÍNY U KAMENICE
PLÁN PÉČE 2018-2026**



Parcelní situace
Agentura ochrany přírody a krajiny České republiky
regionální pracoviště Východní Čechy
Michael DALECKÝ
oddělení Správa CHKO Železné hory, Nasavrky
2018
S-JTSK_Krovak_East_North

©regionální pracoviště Východní Čechy, 2018
Podkladové zdroje: CZ-CUZZK-WMS, Datový sklad AOPK ČR

PŘÍRODNÍ PAMÁTKA UPOLÍNY U KAMENICE

-  HRANICE
-  OCHRANNÉ PÁSMO